




*Ursus arctos*

### Fauna:

Peisajul sălbatic, constituit din versanți abrupti, acoperiți de păduri seculare, și abrupturile stâncoase constituie habitatul unor populații semnificative de carnivore mari (ursul brun – *Ursus arctos*, lupul – *Canis lupus*, râsul – *Lynx lynx*), carnivore mici (pisica sălbatică – *Felis silvestris*, jderul de copac – *Martes martes*, jderul de piatră – *Martes foina*), păsări răpitoare de zi și de noapte (acvila de munte – *Aquila chrysaetos*, acvila țipătoare mică – *Aquila pomarina*, șoimul călător - *Falco peregrinus*) și de noapte (huhurezul mare – *Strix uralensis*, huhurezul mic – *Strix aluco*, ciuvica – *Glaucidium passerinum*) și reptile (vipera de munte – *Vipera berus berus*, vipera cu corn – *Vipera ammodytes*). Dintre numeroasele specii de nevertebrate, menționăm pseudoscorpionul (*Neobisium carpathicum*), specie termofilă protejată, de origine mediteraneeană, frecventă atât în Masivul Cozia, cât și în Narățu. PN Cozia concentrează un număr impresionant de specii de interes comunitar: 11 specii de nevertebrate, 5 specii de pești, 7 specii de amfibieni, 7 specii de reptile, 17 specii de mamifere, listate în Directiva Habitate, și 30 specii de păsări listate în Directiva Păsări.



*Rupicapra rupicapra carpatica*



*Neobisium carpathicum*

### Justificare nominalizare:

Substratul geologic constituit din „gnaise de Cozia” și „brecii de Brezoi”, marea amplitudine altitudinală (între 300 și 1600 m), versanții abrupti și stâncoși, solurile superficiale și scheletice și specificul climatic, generat de culmile înalte ale Munților Făgăraș, în partea nordică, care protejează această zonă de curenții reci și de precipitațiile excesive, și de influența curenților calzi, submediteraneeni, care urcă pe Defileul Oltului, pe văile și fețele cu expoziție însoțită, în partea sudică, constituie premisele pentru excepționala diversitate a speciilor, comunităților și peisajelor din componentele nominalizate. Zona nominalizată constituie una dintre perlele Carpaților, care adăpostește suprafețe întinse de păduri virgine, cu un grad ridicat de naturalitate, îndeosebi o gamă variată de păduri de fag, de la fâgete pure colinare și montane la fâgete amestecate cu foioase și cu rășinoase.



Pădure de fag în Masivul Cozia

Contact administrator:

**R.N.P. Romsilva - Administrația Parcului Național Cozia RA,**

localitatea Brezoi, str. Lotrului nr. 8A, Jud. Vâlcea,

Tel 0350421822, Fax 0250-750256,

mail : parc.cozia@yahoo.com,

www.cozia.ro

Partener:




### Imprint

Machetare grafică: Oana Guțu, contact@oanagutu.com

Sursă fotografii: Pavel Prundurel, Gheorghe Ploaie,

Cornel Buduleci

Autorii textului: Pavel Prundurel, Iovu-Adrian Biriș



## Păduri virgine de fag din Carpați și din alte regiuni ale Europei

nominalizare serială transnațională pentru  
Lista Patrimoniului Mondial UNESCO

## Masivul Cozia și Lotrișor



MINISTERUL MEDIULUI,  
APELOR ȘI PĂDURILOR



## O nominalizare comună pentru Patrimoniul Mondial UNESCO:

12 țări europene - Albania, Austria, Belgia, Bulgaria, Croația, Germania, Italia, Slovacia, Slovenia, Spania, România și Ucraina – propun înscrierea în lista Patrimoniului Mondial UNESCO a unei proprietăți seriale constituită din 78 părți componente, cu o suprafață totală de peste 92 000 ha, sub denumirea „Făgete primare din Carpați și din alte regiuni ale Europei”. Nominalizarea reunește cele mai reprezentative și bine conservate păduri de fag din întreg arealul natural al speciei și ilustrează procesul ecologic - aflat în plină desfășurare - de extindere a distribuției fagului pe continentul european, în cele mai diverse nișe ecologice.

România contribuie la acest proces cu aproape 24 000 de ha dintre cele mai valoroase păduri virgine de fag, localizate în opt arii naturale protejate din Carpați – Izvoarele Nerei, Cheile Nerei-Beușnița, Domogled-Valea Cernei, Cozia, Codrul secular Șinca, Codrul secular Slătioara, Groșii Tibleșului și Strâmbu-Băiuț.

**Parcul Național Cozia:** categoria II IUCN, înființat în 1990, cu o suprafață de 17 100 ha, din 2007 este sit de importanță comunitară (ROSCI0046 Cozia) și arie de protecție specială avifaunistică (ROSPA0025 Cozia-Buila-Vânturarița).


### Componentele nominalizate UNESCO:

**Masivul Cozia** (2 285,9 ha) și **Lotrișor** (1 103,3 ha) sunt situate în zona protecție integrală a PN Cozia. Râul Olt separă cele 2 componente incluse într-o zonă tampon comună de 2 408,8 ha.

Situl Cozia, localizat în partea central-sudică a Carpaților Meridionali, în zona munților joși și mijlocii, este mărginit de culoare depresionare joase, care îl detașează net de regiunile limitrofe, apărând ca un bastion izolat, ale cărui abrupturi marginale și creste centrale atrag atenția de la mari depărtări. Pădurile acoperă peste 95% din masivele Cozia și Narău și deși sunt constituite în proporție de 2/3 din păduri de fag, se caracterizează printr-o mare diversitate de tipuri de pădure. O particularitate a Masivului Cozia este prezența gorunetelor și goruneto-făgetelor extrazonale de mare altitudine (1000 – 1350 m), care fac joncțiune directă cu pădurile de amestec de fag cu rășinoase, și a făgetelor pure și amestecate cu bradul la altitudini foarte joase, de 300-400 m, pe văile umbrite. Componentele nominalizate UNESCO, parte a unui amplu peisaj forestier intact, conservă întinse păduri virgine, a căror evoluție s-a desfășurat fără intervenția omului.

### Vegetația:

Pădurile reprezintă peste 99% din suprafața zonei nominalizate UNESCO, în timp ce suprafețe foarte reduse (20ha) sunt acoperite de stâncării și pajiști seminaturale uscate (15 ha). Varietatea condițiilor staționale a determinat o mare diversitate de tipuri de pădure, pe spații relativ restrânse, de la gorunete de deal până la molidișuri de limită, care în mod natural vegetează la mari depărtări altitudinale și spațiale. Tipurile de pădure edificate de prezența fagului în compoziție dețin peste 95% din suprafața sitului, alături de care apar pe suprafețe foarte restrânse molidișuri naturale (2%), pe versanții nordici din partea superioară a Masivului Cozia, și păduri naturale mezofile și termofile de alte specii (3%), pe versanții sudici situați în partea inferioară a ambelor componente. Pădurile edificate de prezența fagului se întind pe un gradient altitudinal de peste 1300 m, de la Râul Olt (300m) până la limita altitudinală superioară (peste 1600 m).

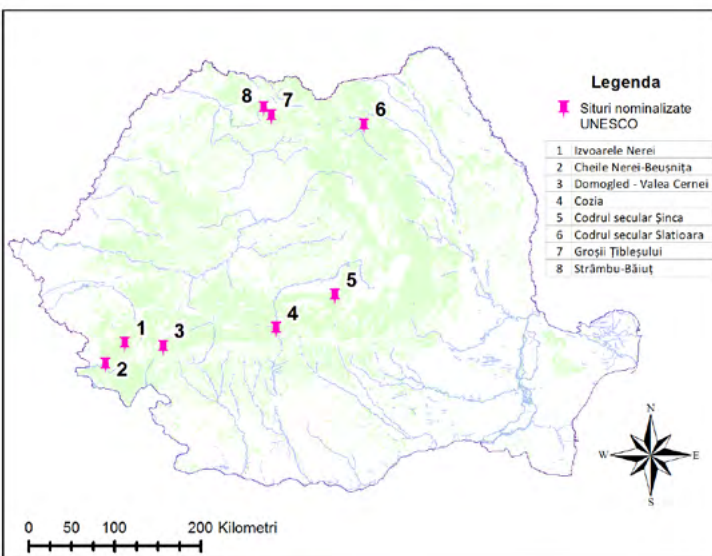


*Lilium carniolicum subsp. jankae*

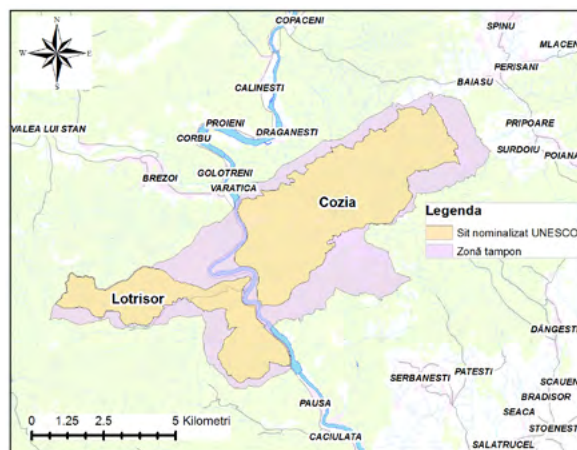
*Rosa coziae*

### Flora:

În PN Cozia au fost inventariate până în prezent: 402 specii de ciuperci parazite sau saprofite, dintre care 4 taxoni noi pentru România; 76 taxoni de licheni, din care 9 taxoni noi pentru România; 199 specii de briofite; 932 taxoni de plante superioare/cormofite. Un număr de 6 specii de plante sunt endemice pentru Masivul Cozia (*Achillea coziana*, *Centaurea coziensis*, *Galium baillonii*, *Rosa x argesana*, *Rosa coziae*, *Stipa crassiculmis ssp. heterotricha*), 12 specii sunt endemice pentru Carpați/regiunea biogeografică dacică (*Thlaspi dacicum*, *Thymus comosus*, *Genista tinctoria oligosperma*, *Draba simonkaiana*, *Doronicum carpaticum*, *Dianthus henteri*, *Dianthus spiculifolius*, *Cirsium boujartii*, *Athamanta turbith ssp. hungarica*, *Sorbus cretica*, *Cerastium banaticum*, *Koeleria transsilvanica*), iar 70 specii sunt periclitare, vulnerabile sau rare.



Localizarea siturilor nominalizate UNESCO



Componentele nominalizate UNESCO Cozia și Lotrișor